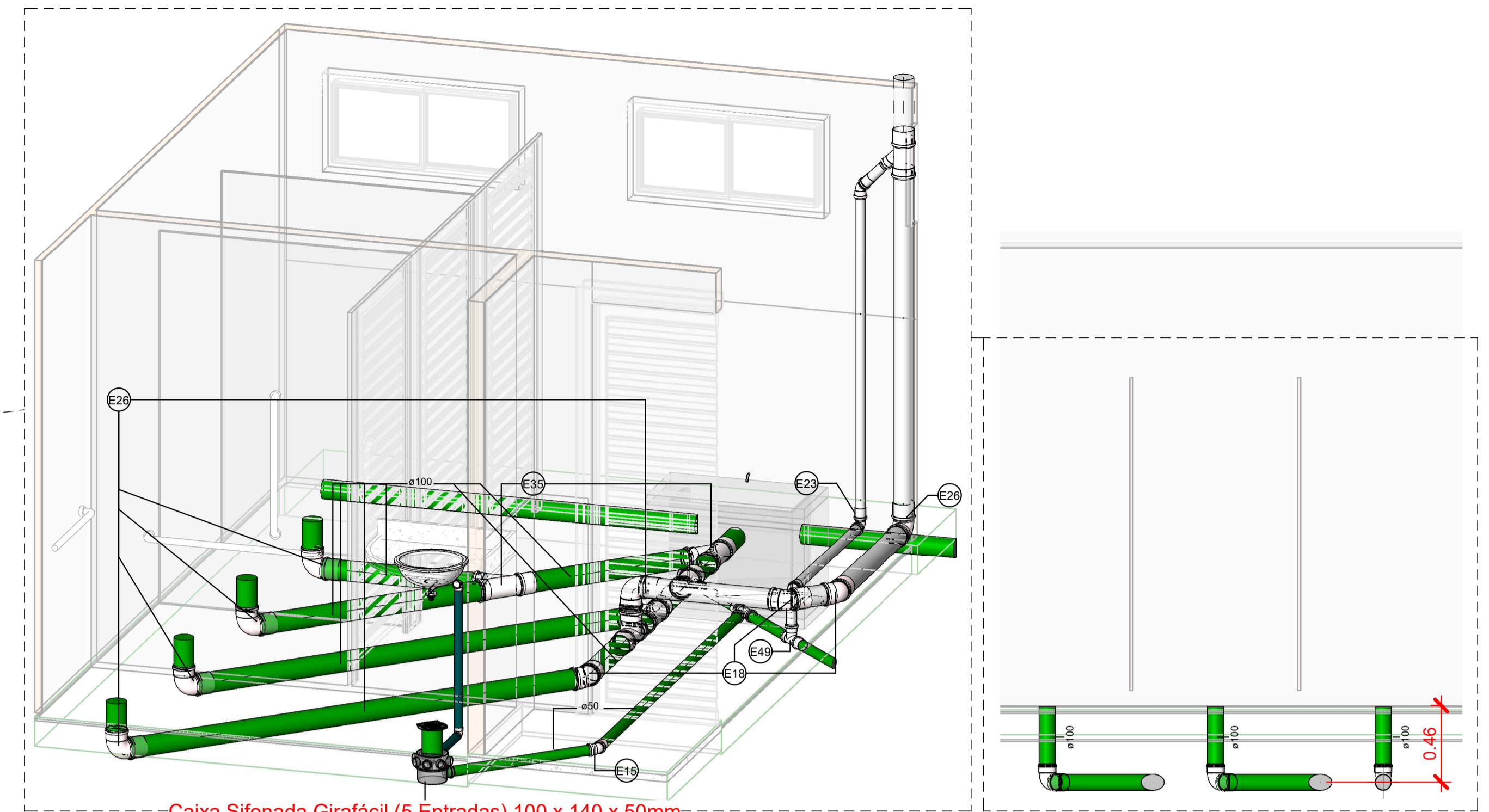


Sanitário 02

Escala 1 : 25

Símbolos	Conteúdo
(Coluna) øDN	Tubulações verticais - O Apóstrofo (') após a numeração da coluna representa desvio (Ex.: AF'1 = houve um desvio na coluna AF1); - Quando houver ▲ no nome da coluna, significa que ocorreu uma subida em relação a direção do fluxo. Quando houver ▼, significa que ocorreu um descida.
TQn	Tubo de Queda (n = número da coluna)
CVn	Coluna de Ventilação (n = número da coluna)
APn	Coluna de Águas Pluviais (n = número da coluna)
AFn	Coluna de Água Fria (n = número da coluna)
AQn	Coluna de Água Quente (n = número da coluna)
DN	sentido do escoamento e material do tubo
(x)	Código de acessórios de tubo x = tipo de sistema E = Esgoto/Pluvial F = Água fria n = número

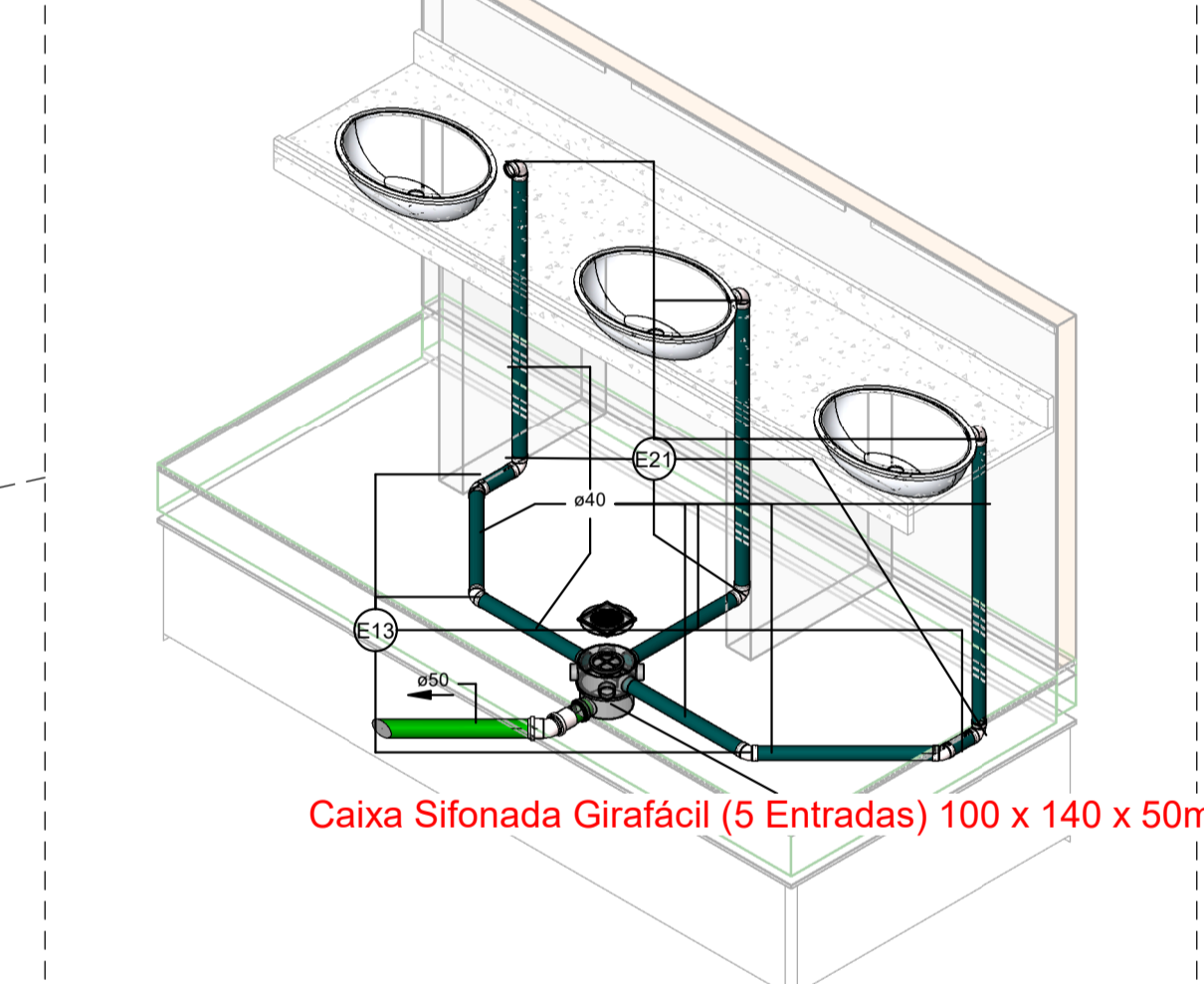
Cores	Tipos de sistema
Blue	Água fria - Distribuição
Orange	Água fria - Válv. de descarga
Dark Blue	Água fria - Extravasor
Light Blue	Água fria - Bombeamento
Light Blue	Água fria - Abastecimento
Red	Água quente - Distribuição
Green	Esgoto
Grey	Ventilação
Light Blue	Pluvial
Light Green	Reuso
Dark Green	Irrigação



Caixa Sifonada Girafácil (5 Entradas) 100 x 140 x 50mm

DET. Banheiro 1 - 1º Pav.

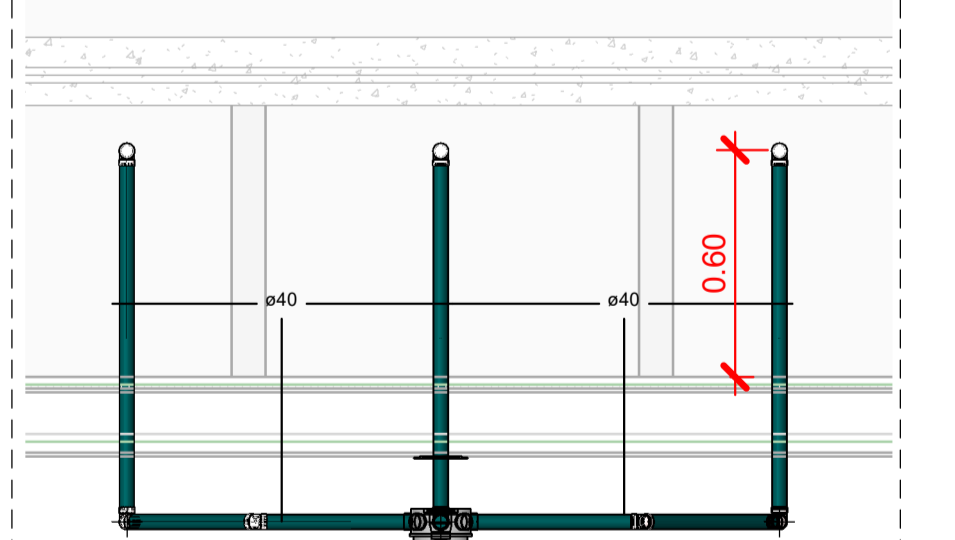
Escala



Caixa Sifonada Girafácil (5 Entradas) 100 x 140 x 50mm

DET. Pia Banheiro 1 - 1º Andar

Escala



Caixa Sifonada Girafácil (5 Entradas) 100 x 140 x 50mm

DET. Pia Banheiro.

Escala 1 : 20

DET. Bacia Sanitária

Escala 1 : 25

Descrição:
Projeto sanitário para construção de uma escola com 25 salas, localizada na Rua Luiz Pedro da Silva (Luizinho de Pedro Costa), cód. log. 840, Q=228 (equipamento comunitário 02), loteamento Colorado, S/N, no município de Toritama-PE.

CLEYTON DA SILVA ENGENHARIA - EIRELI
CNPJ: 27.928.441/0001-04
CREA 598860 - PE

Cleyton da Silva
Engenheiro Civil
CREA 12814477 D/PE

Secretaria de Educação, Ciência e Tecnologia
CNPJ: 31.287.647/0001-70

Município de Toritama
C.N.P.J. 11.245.054/0001-39

Natureza: Projeto Sanitário	Conteúdo: Vistas do Sanitário 02
---------------------------------------	--

Quadro de áreas:	
Área do terreno:	9.611,47 m ²
Área construída:	6.791,63 m ²
Área de coberta:	5.623,57 m ²
Área de solo natural:	8.080,90 m ²

Escala: Como indicada	Prancha: 08/10
Data: Abril de 2024	

