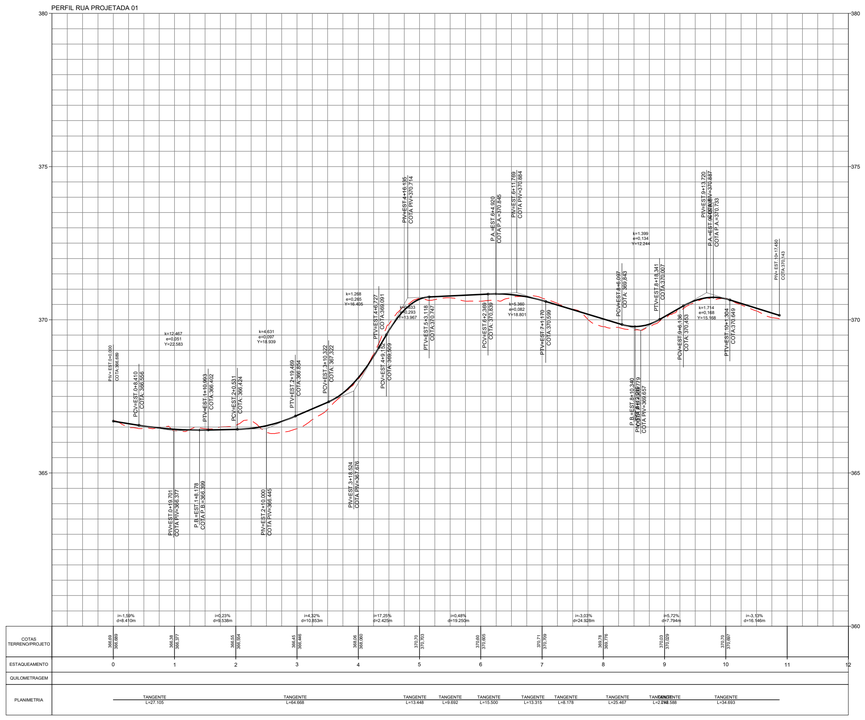

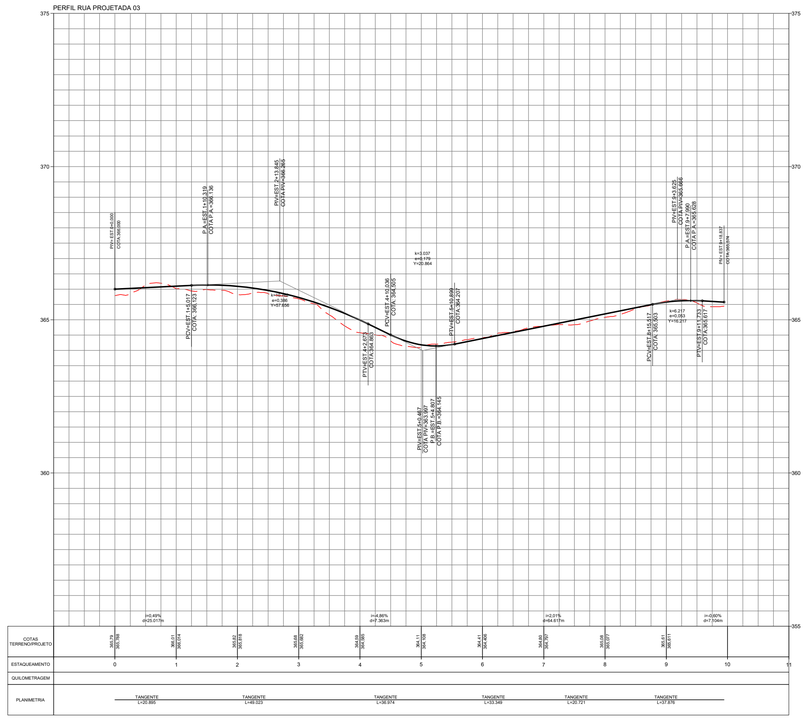

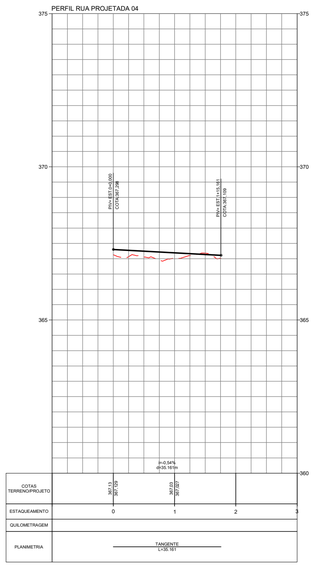

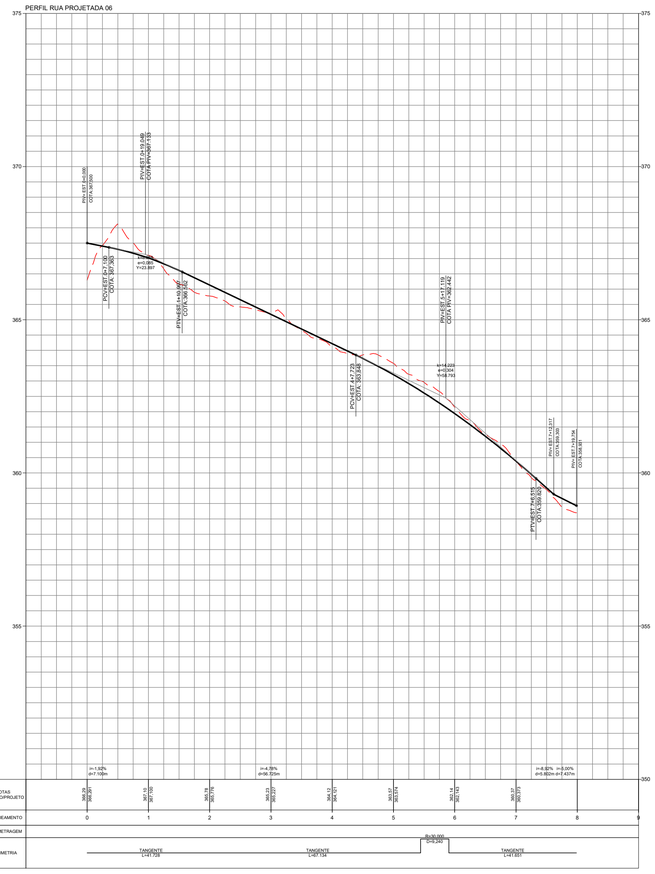

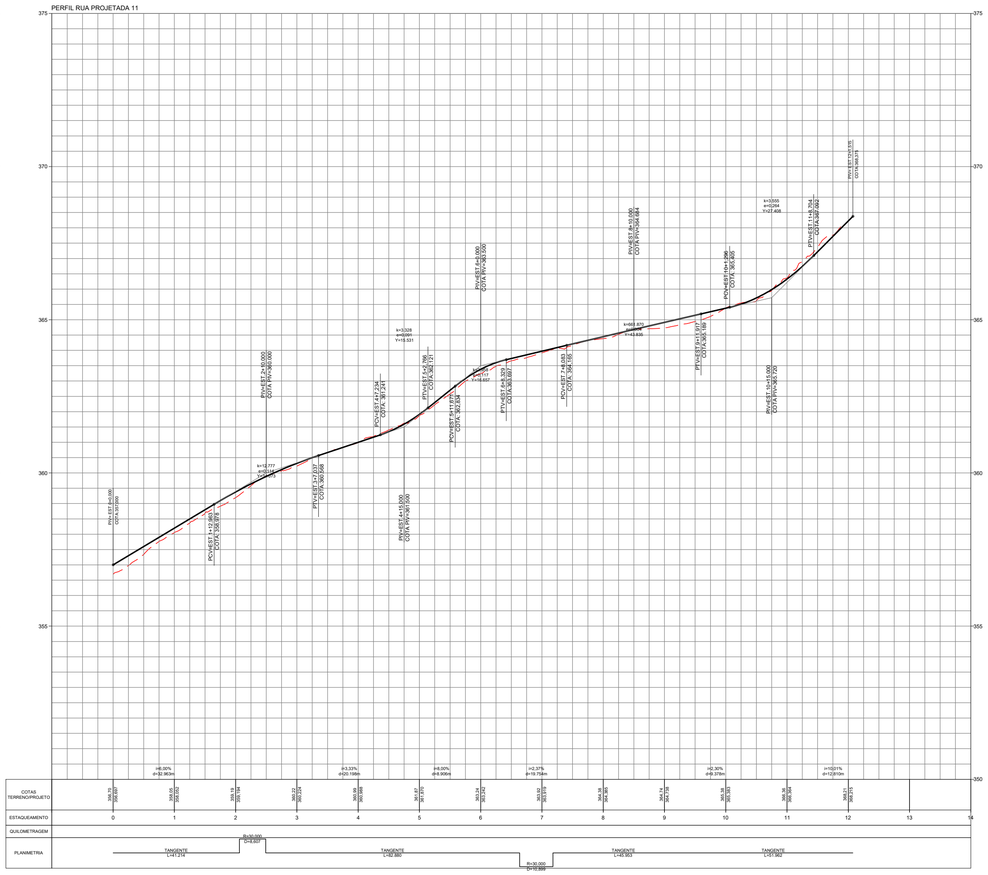

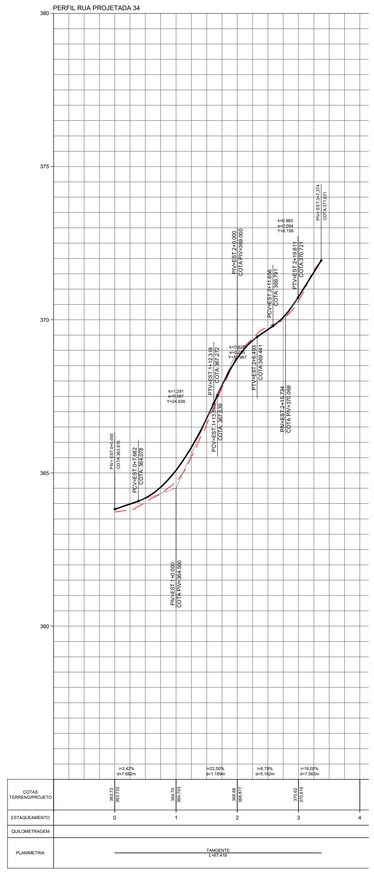

1 PERFIS LONGITUDINAL

Escala: H: 1 / 1000
V: 1 / 100

Convenções topográficas - NBR 13133



OBSERVAÇÕES:

CONTRATADA / EXECUÇÃO:

Resp. Técnico (EXECUÇÃO):

Resp. Técnico (PROJETO): CLEYTON DA SILVA
Engenheiro Civil
CREA/PE: 12614477

REV.	DESCRIÇÃO	DATA	EXEC.	VERIF.	APROV.

AS INFORMAÇÕES DESTE DOCUMENTO SÃO PROPRIEDADE DA PREFEITURA MUNICIPAL DE TORITAMA - PE., SENDO PROIBIDA A UTILIZAÇÃO FORA DE SUA FINALIDADE.

CONTEÚDO:
- Planta de locação das ruas;
- Planta de situação das obras;
- Seção tipo da pavimentação.

PREFEITURA DE TORITAMA
Comromisso com o povo

ENGENHARIA

PAVIMENTAÇÃO

TÍTULO
PROJETO PARA PAVIMENTAÇÃO EM PEDRAS DE PARALELEPÍPEDOS GRANÍTICO, SOBRE COLCHÃO DE AREIA, REJUNTADOS COM ARGAMASSA DE CIMENTO E AREIA (1:3) EM DIVERSAS RUAS DO LOTEAMENTO DE JAÍRO - MUNICIPIO DE TORITAM-PE.

PROJ. JCARLOS	EXEC.	VERIF.	FOLHA
APROV. --	ESCALA INDICADAS	TIPO	03/07
DATA 02/10/2023	Nº.		