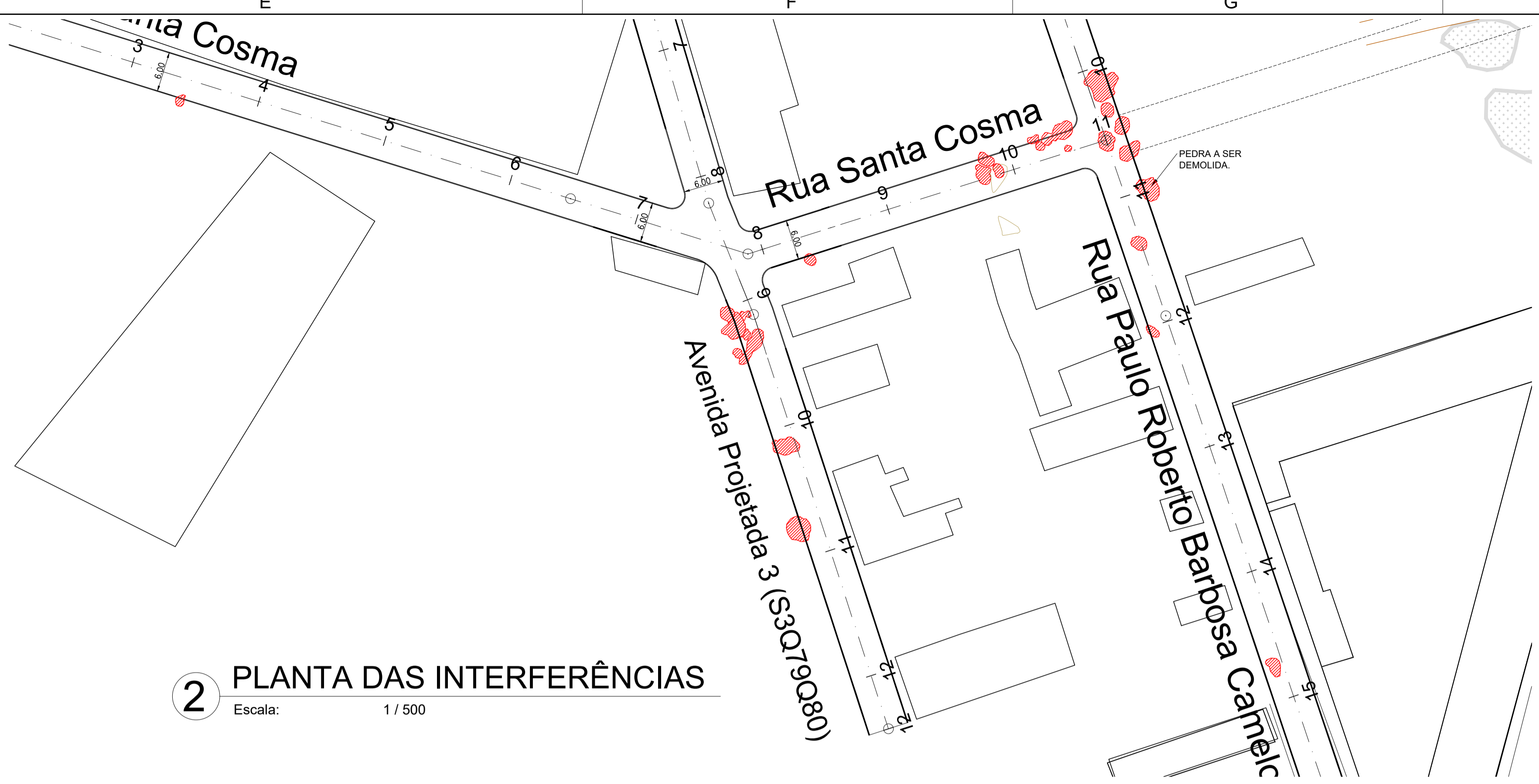
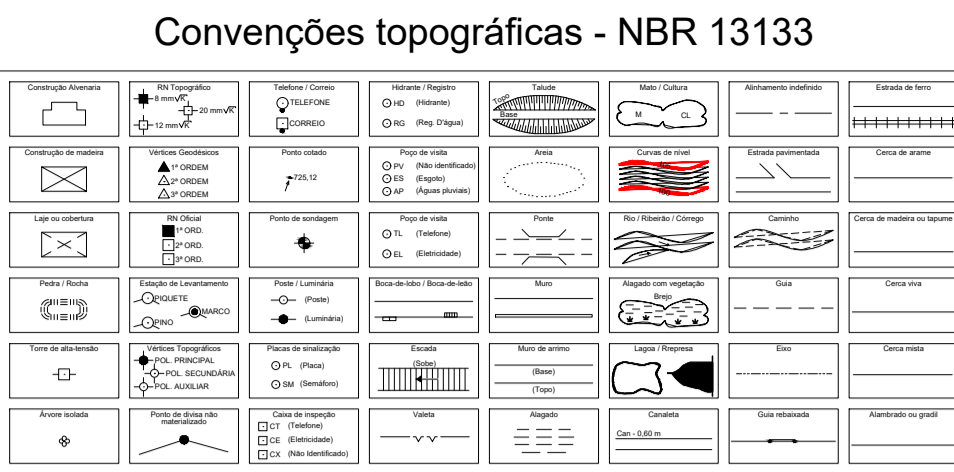


2 PLANTA DAS INTERFERÊNCIAS

Escala: 1 / 500

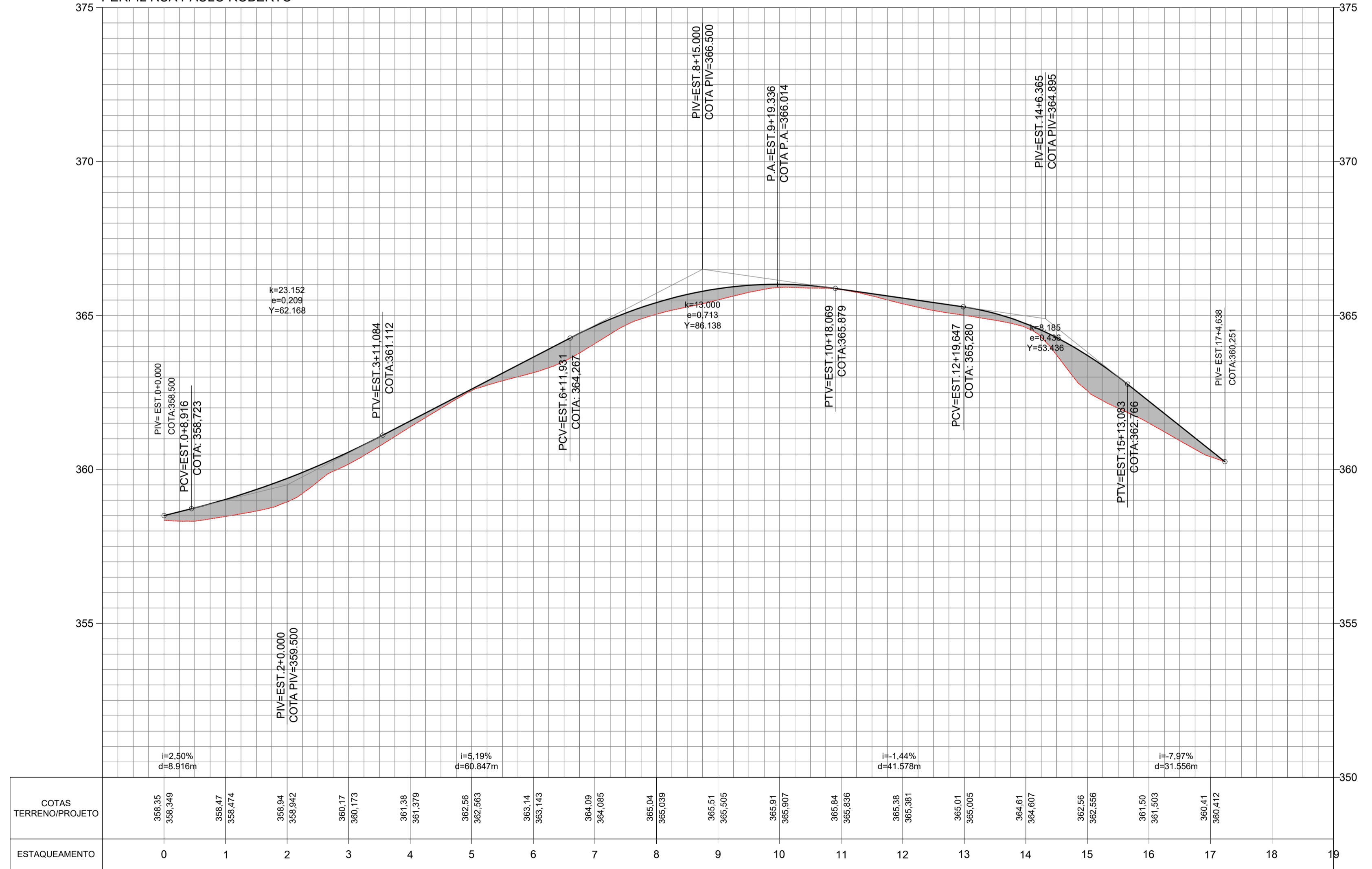


VIA	INTERVENÇÃO	DIMENSÕES			ÁREA (m²)	VOLUME (m³)
		C (m)	L (m)	H (m)		
RUA SANTA COSMA						
	Desmorte de rocha	1,90	1,40	0,60	2,66	1,60
	Desmorte de rocha	1,88	1,61	0,70	3,03	2,12
	Desmorte de rocha	2,70	1,58	0,60	4,27	2,56
	Desmorte de rocha	2,71	1,97	0,50	5,34	2,67
	Desmorte de rocha	2,16	1,31	0,45	2,83	1,27
	Desmorte de rocha	6,45	2,02	0,85	13,03	11,07
	Desmorte de rocha	1,90	1,07	0,60	2,03	1,22
	Desmorte de rocha	1,07	0,97	0,45	1,04	0,47
AVENIDA PROJETADA 3 (S3Q79Q80)						
	Desmorte de rocha	5,73	4,10	1,46	23,49	34,30
	Desmorte de rocha	6,00	1,94	1,30	11,64	15,13
	Desmorte de rocha	1,46	0,95	0,80	1,39	1,11
	Desmorte de rocha	4,06	2,43	1,15	9,87	11,35
	Desmorte de rocha	3,91	2,43	0,90	9,50	8,55
RUA PAULO ROBERTO BARBOSA CAMELO						
	Desmorte de rocha	4,86	3,27	1,35	15,89	21,45
	Desmorte de rocha	2,27	1,95	0,90	4,43	3,98
	Desmorte de rocha	2,69	2,15	0,70	5,78	4,05
		3,09	2,46	0,55	7,60	4,18
		3,63	1,97	0,95	7,15	6,79
		3,65	1,82	0,80	6,64	5,31
		2,62	1,96	0,65	5,14	3,34
		1,17	2,37	0,50	2,77	1,39



1 PERFIS LONGITUDINAL

Escala: H: 1 / 1000
V: 1 / 100



OBSERVAÇÕES:

CONTRATADA / EXECUÇÃO:


Resp. Técnico (EXECUÇÃO):

Resp. Técnico (PROJETO): CLEYTON DA SILVA
Engenheiro Civil
CREA/PE: 12814477

REV.	DESCRIÇÃO	DATA	EXEC.	VERIF.	APROV.

CONTEÚDO:

- Planta de locação das ruas;
- Planta de situação das obras;
- Seção tipo da pavimentação.



PAVIMENTAÇÃO

TÍTULO
PROJETO PARA PAVIMENTAÇÃO EM PEDRAS DE PARALELEPÍEDOS GRANÍTICO,
SOBRE COLCHÃO DE AREIA, REJUNTADOS COM ARGAMASSA DE CIMENTO E AREIA
(1.3) EM DIVERSAS RUAS DO LOTEAMENTO DE ARLINDO - MUNICÍPIO DE TORITAMA-PE.

PROJ.	JCARLOS	EXEC.	VERIF.	FOLHA
APROV.	--	ESCALA	INDICADAS	TIPO
DATA	02/10/2023	Nº.		03/03