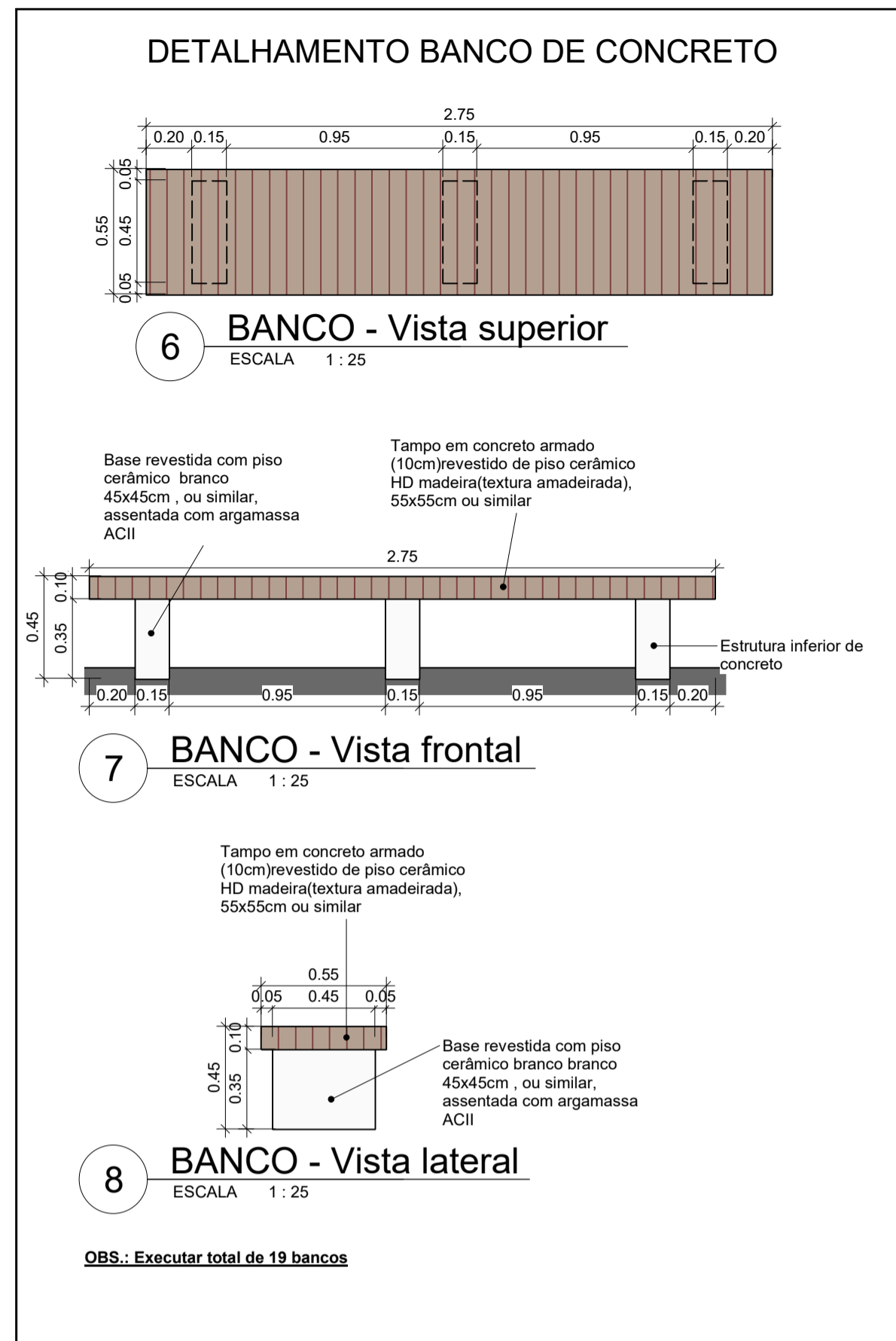
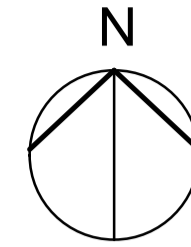


1 PLANTA BAIXA - MOBILIÁRIO  
ESCALA 1:100

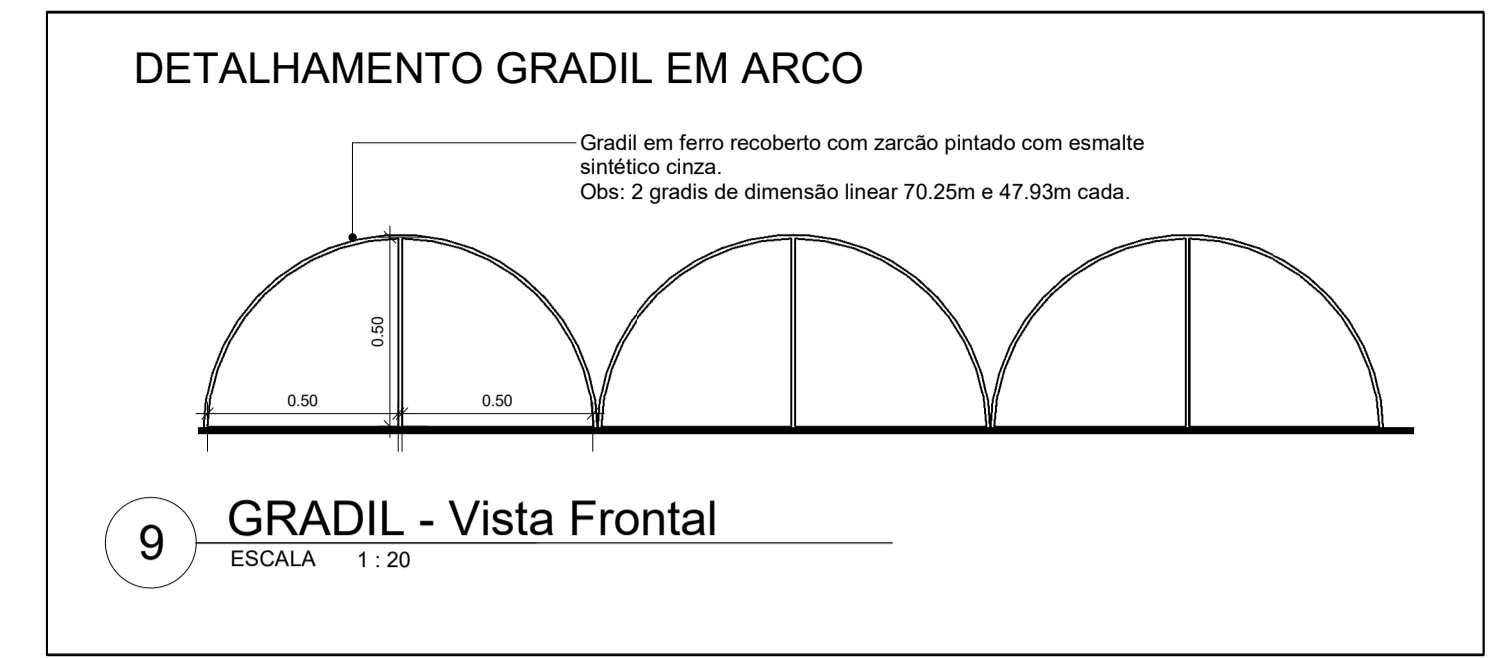


8 BANCO - Vista lateral  
ESCALA 1:25

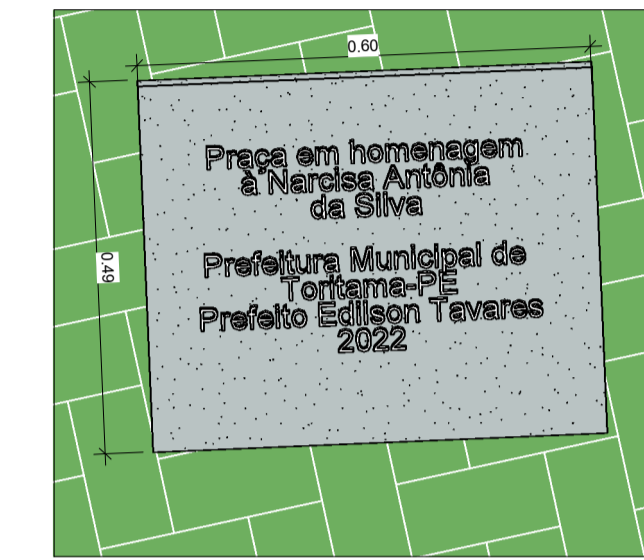
7 BANCO - Vista frontal  
ESCALA 1:25

6 BANCO - Vista superior  
ESCALA 1:25

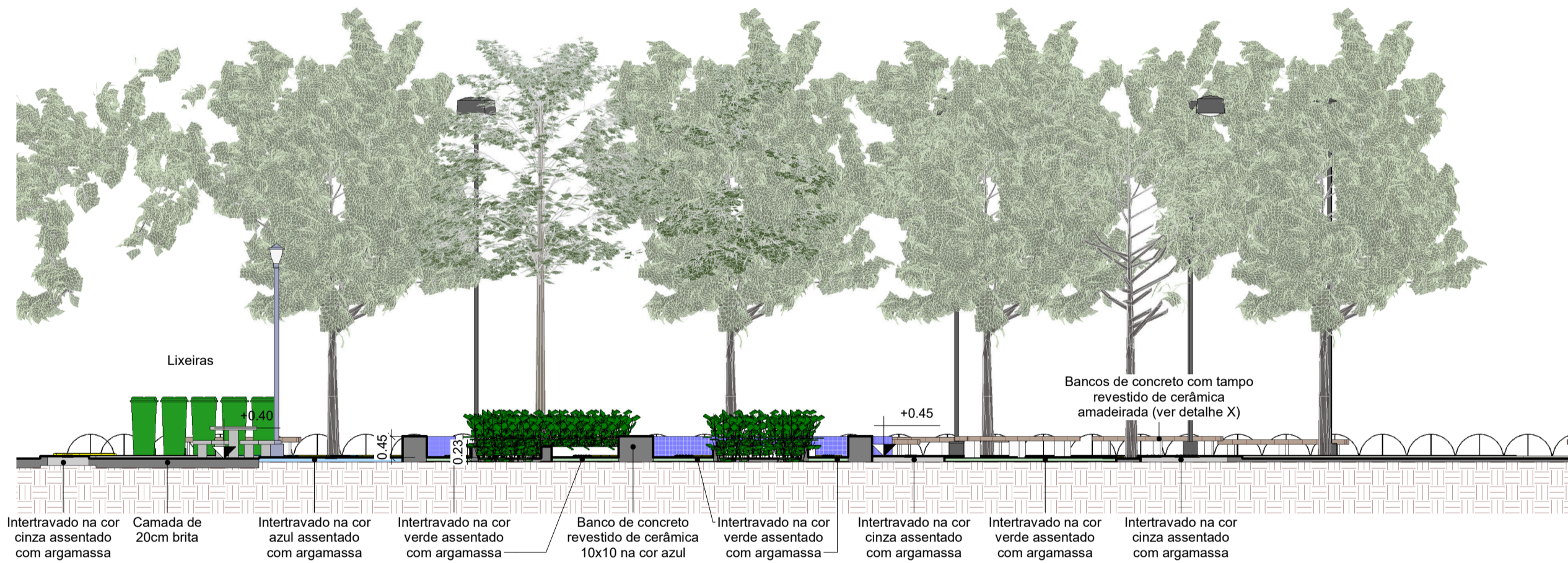
OBS.: Executar total de 19 bancos



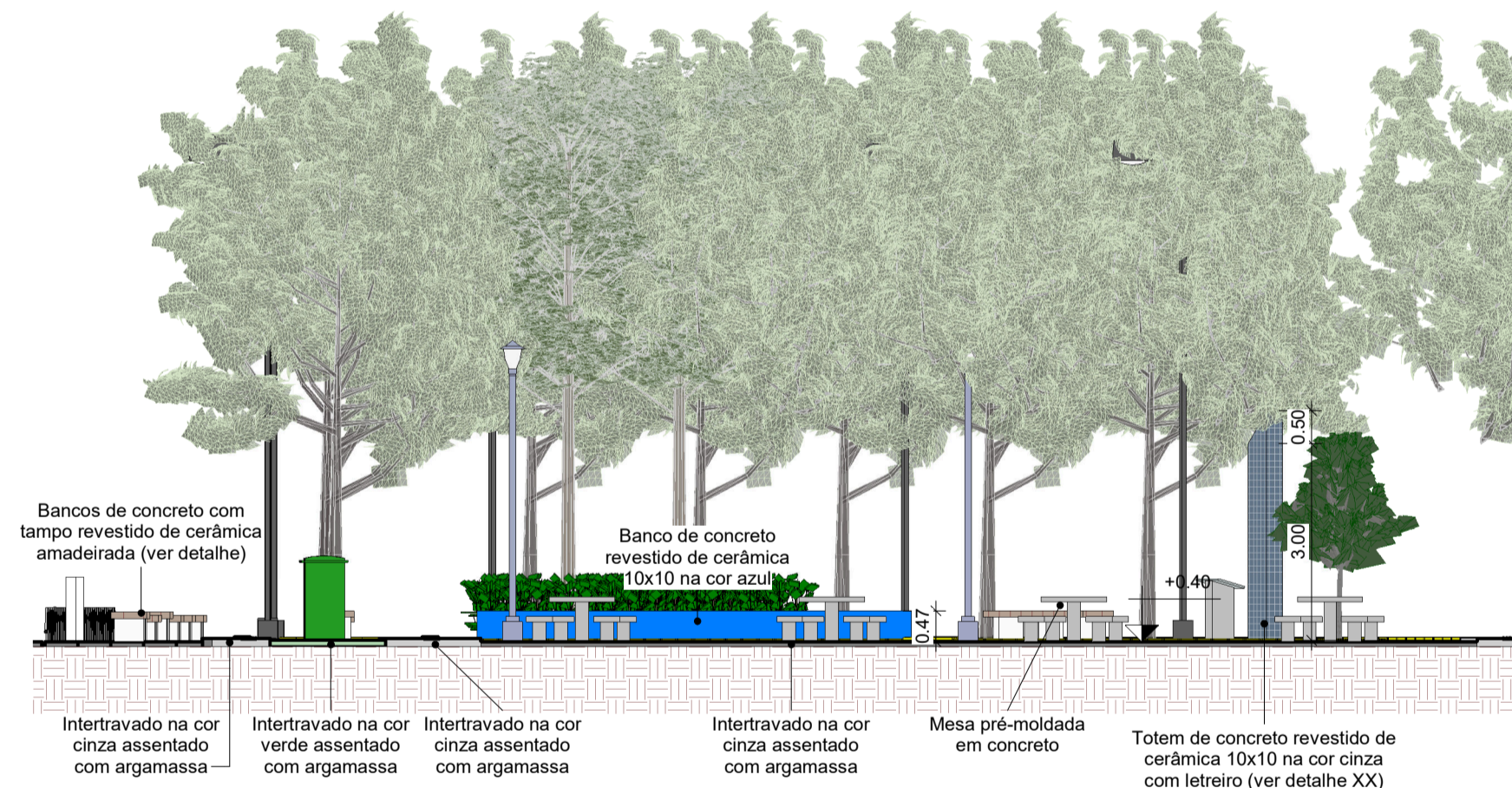
9 GRADIL - Vista Frontal  
ESCALA 1:20



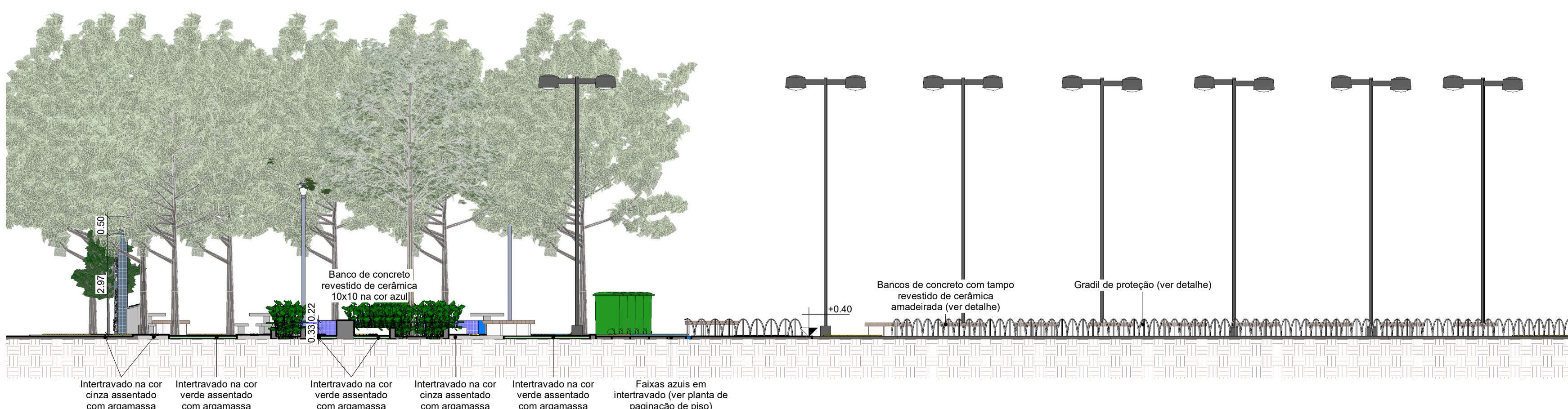
10 Det.03-Placa em granito  
ESCALA 1:10



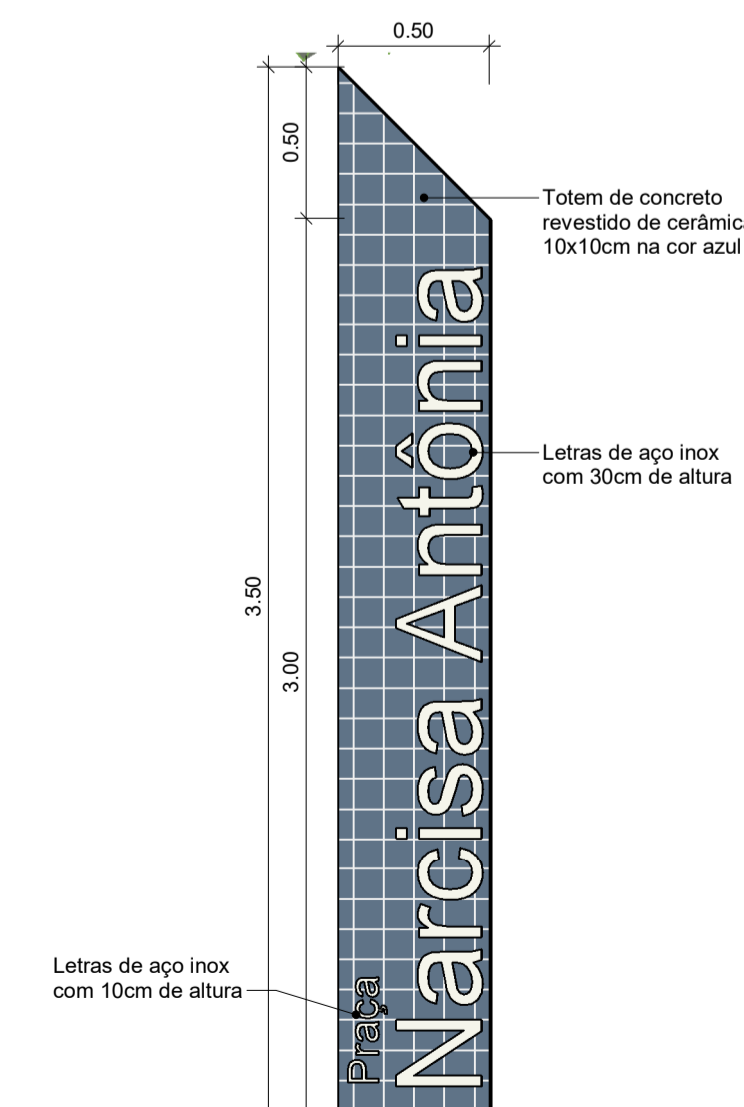
2 CORTE AA'  
ESCALA 1:100



4 CORTE CC'  
ESCALA 1:100



3 CORTE BB'  
ESCALA 1:100



5 TOTEM - Detalhamento  
ESCALA 1:25

DESCRIÇÃO:  
Projeto paisagístico para a Praça Narcisa Antônia, na Rua José Luiz Tavares, bairro centro, no município de Toritama - PE

Bruna Rafaela de Assis  
Arquiteta e Urbanista  
CAU A170058-8

Renata Karine da Silva Bertolino  
Arquiteta e Urbanista  
CAU A187586-8

Município de Toritama  
C.N.P.J.11.245.054/0001-39

NATUREZA:  
PROJETO PAISAGÍSTICO

PROPRIETÁRIO:  
Município de Toritama  
C.N.P.J.11.245.054/0001-39

DESENHOS:

Planta Baixa - Mobiliário  
Detalhes - Banco  
Detalhes - Gradil  
Detalhes - Totem  
Cortes

ÁREAS GERAIS:  
Área do terreno = 359.50m<sup>2</sup>  
Área de solo natural = 63.20m<sup>2</sup> ----- 17.58%  
Área de solo permeável = 63.20m<sup>2</sup> ----- 17.58%  
Área de solo impermeável = 296.30m<sup>2</sup> ---- 82.42%



ESCALA: Como indicado

DATA: Fevereiro de 2022

PRANCHA:

05/05