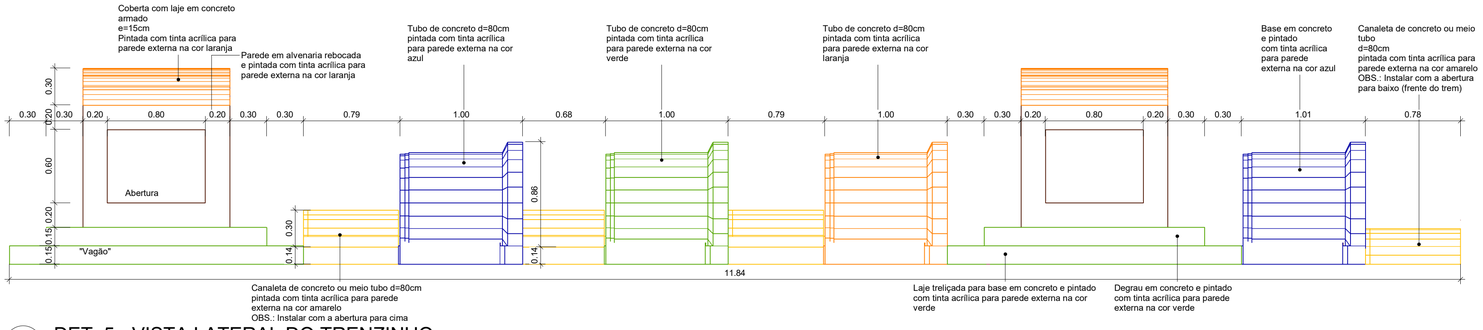

1 DET. 5 - VISTA LATERAL DO TRENZINHO
ESCALA 1 : 25

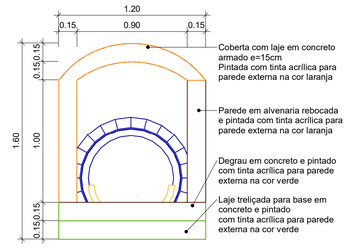

2 DET. 6 - VISTA FRONTAL DO TRENZINHO
ESCALA 1 : 25

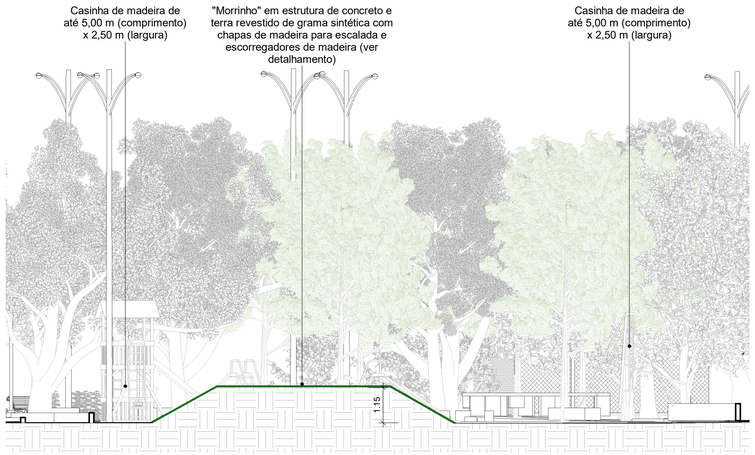

3 CORTE BB'
ESCALA 1 : 100

7 Perspectiva áerea 01 do parquinho de areia

8 Perspectiva áerea 02 do parquinho de areia

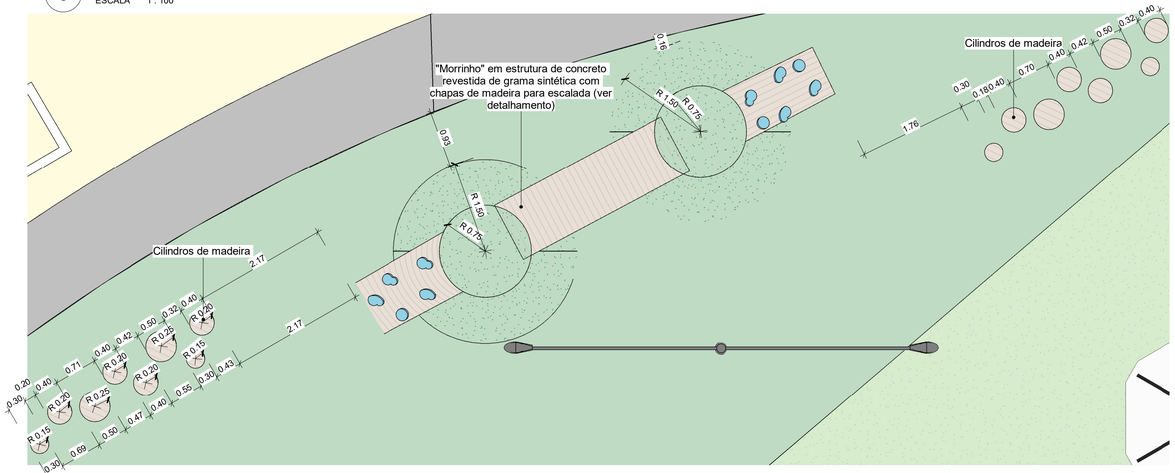

5 CILINDROS - DETALHE
ESCALA 1 : 50

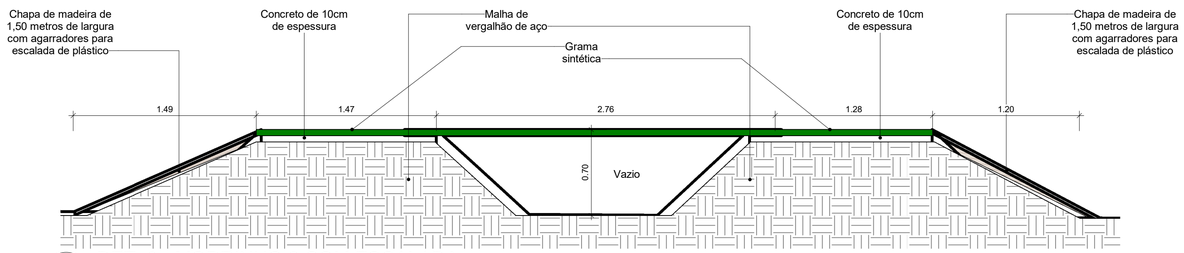

4 DET. 3 - MORRINHO 2 COM ESCALADA
ESCALA 1 : 25

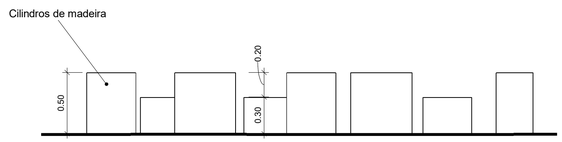

6 DET. 4 - CILINDROS
ESCALA 1 : 25

DESCRIÇÃO:
Projeto urbanístico/paisagístico para o Parque Maria dos Anjos no município de Toritama - PE.

Bruna Rafaela de Assis
Arquiteta e Urbanista
CAU A170058-8

Renata Karine da Silva Bertolino
Arquiteta e Urbanista
CAU A187586-8

Município de Toritama
C.N.P.J.11.245.054/0001-39

NATUREZA:
Projeto paisagístico

PROPRIETÁRIO:
Município de Toritama
C.N.P.J.11.245.054/0001-39

DESENHOS:
Detalhe do trem
Detalhe do morrinho 2 com escalada
Detalhe dos cilindros
Perspectivas

ENGENHARIA
ARQUITETURA · PROJETOS · OBRAS

ÁREAS GERAIS:

Área do terreno =	11.948,96m²	100%
Área de solo natural =	05.049,58m²	42,25%
Área de solo permeável =	05.049,58m²	42,25%
Área de solo impermeável =	06.899,38m²	57,74%
Área construída =	374,68m²	03,13%

Área construída de apoio (quiosques)= 45m²
Área de piso do acesso da entrada 01= 1.932,50m²

ESCALA: Como indicado

DATA: Janeiro de 2022

PRANCHA: GERAL
05/06